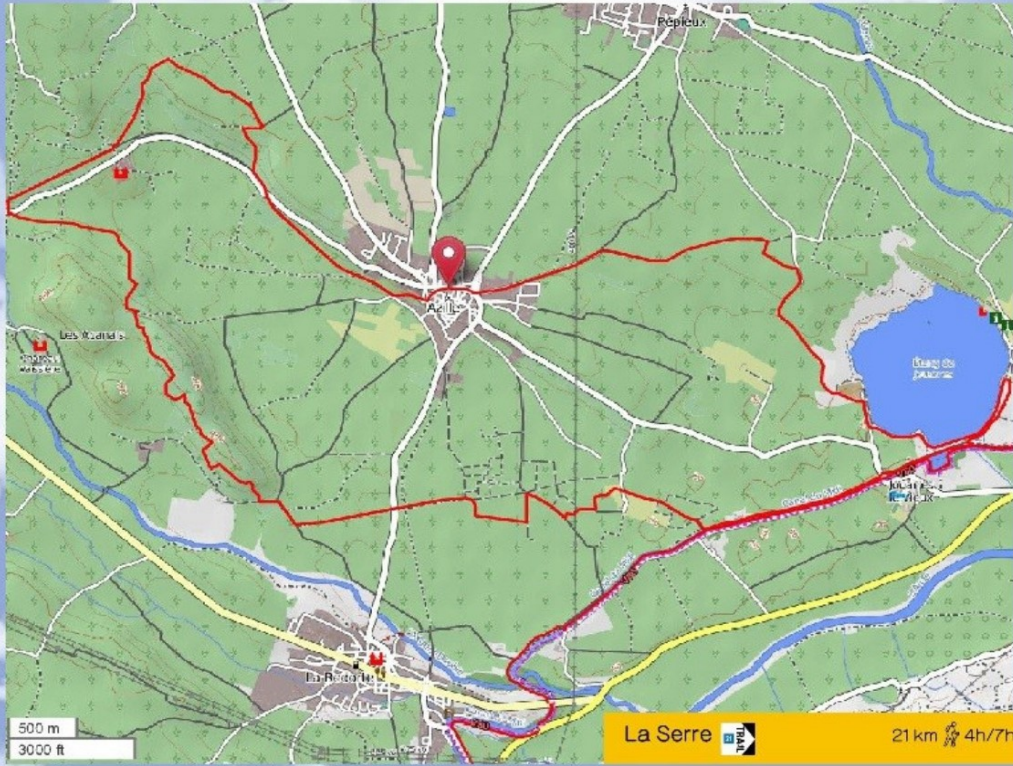
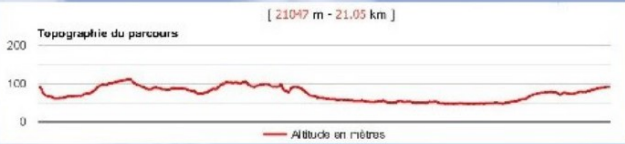


La Serre

Informations essentielles : Parcours de 21.05 km, 13.08 miles sur un terrain vallonné avec des vues imprenables à 360° sur la Montagne Noire, le Mont d'Alaric et les Pyrénées, cheminant au milieu des vignes et des oliviers en passant par le Canal du Midi et le Lac de Jouarres. Terrain de jeux idéal pour découvrir le monde du Trail et rapide pour les coureurs confirmés recherchant la performance.



La Serre 21 km 4h/7h →




Altitude & Topographie

Altitude de départ : 91 m.
 Altitude d'arrivée : 91 m.
 Dénivelé négatif cumulé : 235 m
 Dénivelé positif cumulé : 235 m

Difficulté : Moyenne

INFOS : www.mairie-azille.com
 04 68 91 59 61
 04 68 91 40 08



Bienvenue sur les sentiers d'Azille



Départs : Place César Franck

3 SENTIERS PR
1 ESPACE TRAIL : 3 parcours



**CE SITE FAIT PARTIE DE NOTRE PATRIMOINE
 RESPECTEZ-LE**

En savoir plus sur le balisage

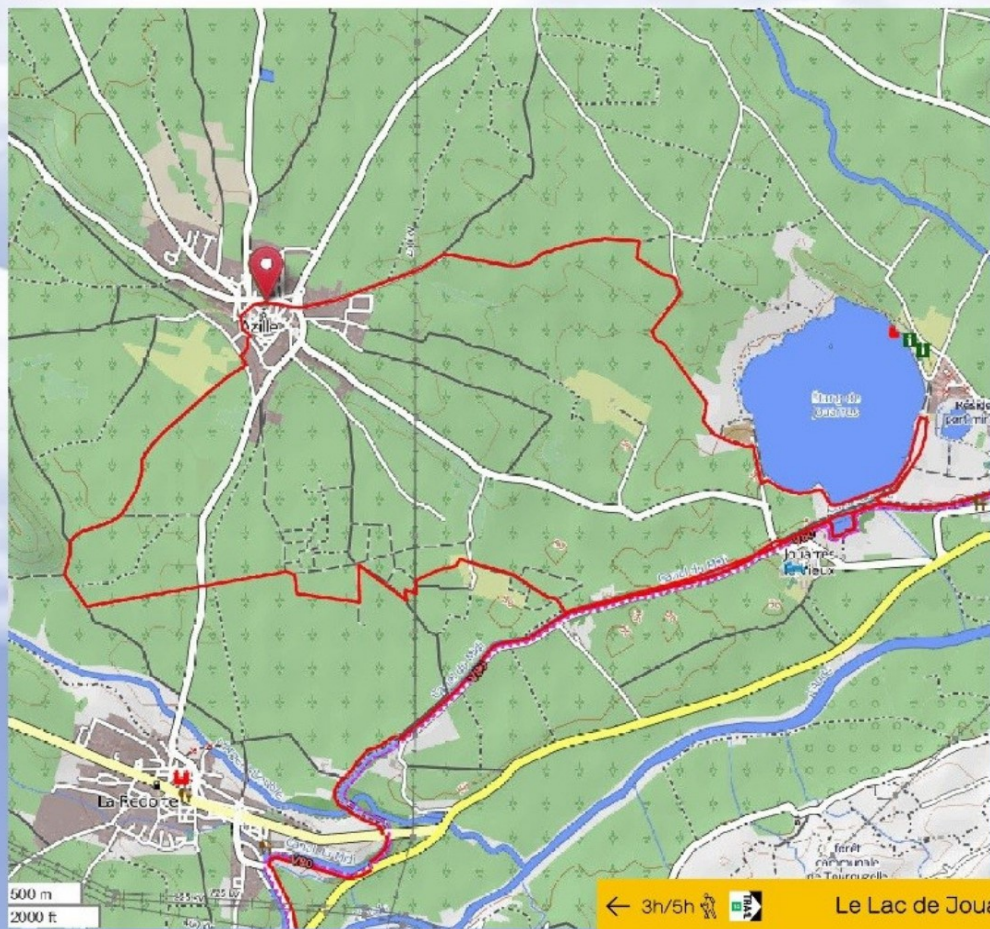
Sur le terrain, le jalonnement des itinéraires consiste en marques de balisage réalisées par différents procédés : peinture, autocollants, plaques PVC sur jalon, poteau directionnel et sur différents autres supports : rochers, arbres, murs.

Ancré entre la montagne Noire et le Canal du Midi, le village d'Azille, perché sur sa colline, domine la vue sur les vignes, les Corbières, la chaîne Pyrénéenne et la Montagne Noire.



Le lac de Jouarres

Informations essentielles : Parcours de 14.55 km, 9.04 miles sur des chemins et des sentiers longeant les vignes et oliviers. Une partie passe par le Canal du Midi pour arriver au Lac de Jouarres. Retour sur Azille.



Altitude & Topographie

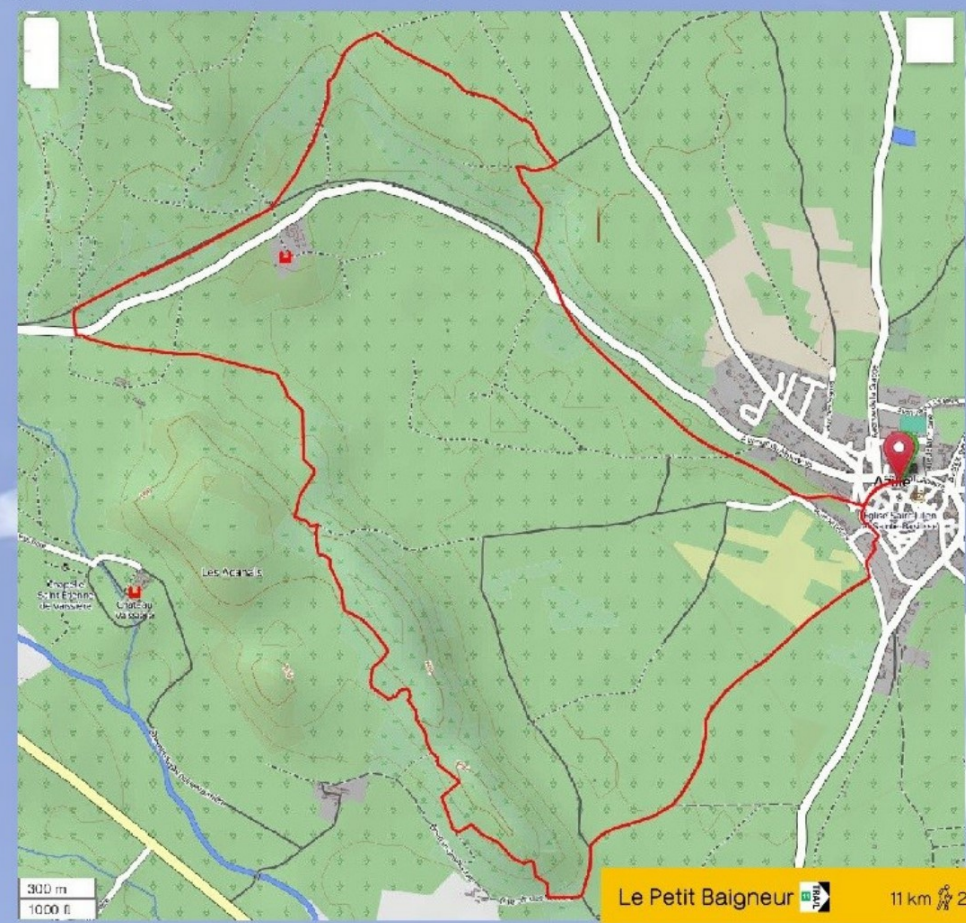
Altitude de départ : 91 m.
Altitude d'arrivée : 91 m.
Dénivelé négatif cumulé : 80 m
Dénivelé positif cumulé : 80 m

Difficulté : facile



Le Petit Baigneur

Informations essentielles : Parcours de 11.09 km, 6.89 miles en référence du lieu de tournage d'une scène mythique du film de Louis de Funès de l'ancien passage à niveau avec des traversées de vignobles, de garrigues parsemées de mur en pierres sèches.



Altitude & Topographie

Altitude de départ : 91 m.
Altitude d'arrivée : 91 m.
Dénivelé négatif cumulé : 185 m
Dénivelé positif cumulé : 185 m

Difficulté : facile

